

Филиал публично-правовой компании "Роскадастр" по Московской области

полное наименование органа регистрации прав

Выписка из Единого государственного реестра недвижимости об объекте недвижимости

Сведения о характеристиках объекта недвижимости

На основании запроса от 06.11.2025, поступившего на рассмотрение 06.11.2025, сообщаем, что согласно записям Единого государственного реестра недвижимости:

Раздел 1 Лист 1

Земельный участок			
вид объекта недвижимости			
Лист № 1 раздела 1	Всего листов раздела 1: 4	Всего разделов: 5	Всего листов выписки: 9
06.11.2025г. № КУВИ-001/2025-203429583			
Кадастровый номер:	50:28:0090304:902		
Номер кадастрового квартала:	50:28:0090304		
Дата присвоения кадастрового номера:	09.09.2025		
Ранее присвоенный государственный учетный номер:	данные отсутствуют		
Местоположение:	Московская область, г.о. Домодедово, д Татариново		
Площадь:	1240 +/- 12		
Кадастровая стоимость, руб.:	1148215.2		
Кадастровые номера расположенных в пределах земельного участка объектов недвижимости:	данные отсутствуют		
Кадастровые номера объектов недвижимости, из которых образован объект недвижимости:	данные отсутствуют		
Кадастровые номера образованных объектов недвижимости:	данные отсутствуют		
Категория земель:	Земли населенных пунктов		
Виды разрешенного использования:	Для индивидуального жилищного строительства		
Сведения о кадастровом инженере:	Зубарева Светлана Викторовна, 12.09.1981, в соответствии «Самостоятельно» с 09.07.2025 № 6/и, дата утверждения кадастрового плана 01.09.2025		
Сведения о лесах, водных объектах и об иных природных объектах, расположенных в пределах земельного участка:	данные отсутствуют		



ДОКУМЕНТ ПОДПИСАН  
ЭЛЕКТРОННОЙ ПОДПИСЬЮ

Сертификат: 0091AAF5A599507BC7E6D39D2DFA052F9A

Владелец: ФЕДЕРАЛЬНАЯ СЛУЖБА ГОСУДАРСТВЕННОЙ

РЕГИСТРАЦИИ, КАДАСТРА И КАРТОГРАФИИ

Действителен: с 16.09.2025 по 10.12.2026

полное наименование должности

инициалы, фамилия

Земельный участок			
вид объекта недвижимости			
Лист № 2 раздела 1	Всего листов раздела 1: 4	Всего разделов: 5	Всего листов выписки: 9
06.11.2025г. № КУВИ-001/2025-203429583			
Кадастровый номер:		50:28:0090304:902	
Сведения о том, что земельный участок полностью расположен в границах зоны с особыми условиями использования территории, территории объекта культурного наследия, публичного сервитута:		Земельный участок полностью расположен в границах зоны с реестровым номером 50:28-6.96 от 04.07.2014, ограничение использования земельного участка в пределах зоны: В пределах приаэродромной территории запрещается проектирование, строительство и развитие городских и сельских поселений, а также строительство и реконструкция промышленных, сельскохозяйственных объектов, объектов капитального и индивидуального жилищного строительства и иных объектов, без согласования в порядке установленном законодательством Российской Федерации. Запрещается размещать в полосах воздушных подходов на удалении до 30 км, а вне полос воздушных подходов - до 15 км от контрольной точки аэродрома объекты выбросов (размещения) отходов, животноводческие фермы, скотобойни и другие объекты, способствующие привлечению и массовому скоплению птиц. В пределах границ района аэродрома (вертодрома, посадочной площадки) запрещается строительство без согласования старшего авиационного начальника аэродрома (вертодрома, посадочной площадки): а) объектов высотой 50 м и более относительно уровня аэродрома (вертодрома); б) линий связи и электропередачи, а также других источников радио- и электромагнитных излучений, которые могут создавать помехи для работы радиотехнических средств; в) взрывоопасных объектов; г) факельных устройств для аварийного сжигания сбрасываемых газов высотой 50 м и более (с учетом возможной высоты выброса пламени); д) промышленных и иных предприятий и сооружений, деятельность которых может привести к ухудшению видимости в районе аэродрома (вертодрома). Строительство и размещение объектов вне района аэродрома (вертодрома), если их истинная высота превышает 50 м, согласовываются с территориальным органом Федерального агентства воздушного транспорта, вид/наименование: Зона с особыми условиями использования территорий - Приаэродромная территория аэродрома Москва (Домодедово), тип: Охранная зона транспорта, номер: б/н, решения: 1. дата решения: 24.02.2014, номер решения: б/н, наименование ОГВ/ОМСУ: ООО "СтройТрест" 2. дата решения: 02.04.2014, номер решения: 60/14, наименование ОГВ/ОМСУ: ООО "СтройТрест" 3. дата решения: 11.05.2011, номер решения: ЦИ1-7, наименование ОГВ/ОМСУ: ЗАО "Международный аэропорт Домодедово" 4. дата решения: 09.11.2010, номер решения: 243, наименование ОГВ/ОМСУ: Минтранс России 5. дата решения: 11.03.2010, номер решения: 138, наименование ОГВ/ОМСУ: Правительство Российской Федерации 6. дата решения: 22.04.2014, номер решения: б/н, наименование ОГВ/ОМСУ: Кадастровый инженер 7. дата решения: 29.05.2014, номер решения: РС1/01-01-7267/14, наименование ОГВ/ОМСУ: Управление Федеральной службы государственной регистрации, кадастра и картографии 8. дата решения: 22.04.2014, номер решения: б/н, наименование ОГВ/ОМСУ: Кадастровый инженер	
Сведения о том, что земельный участок расположен в границах особой экономической зоны, территории опережающего развития, зоны территориального развития в Российской Федерации, игорной зоны:		данные отсутствуют	



ДОКУМЕНТ ПОДПИСАН  
ЭЛЕКТРОННОЙ ПОДПИСЬЮ


Сертификат: 0091AA5A599507BC7E6D39D2DFA052F9A

Владелец: ФЕДЕРАЛЬНАЯ СЛУЖБА ГОСУДАРСТВЕННОЙ  
РЕГИСТРАЦИИ, КАДАСТРА И КАРТОГРАФИИ  
Действителен: с 16.09.2025 по 10.12.2026

полное наименование должности

инициалы, фамилия

Земельный участок			
вид объекта недвижимости			
Лист № 3 раздела 1	Всего листов раздела 1: 4	Всего разделов: 5	Всего листов выписки: 9
06.11.2025г. № КУВИ-001/2025-203429583			
Кадастровый номер:		50:28:0090304:902	
Сведения о том, что земельный участок расположен в границах особо охраняемой природной территории, Байкальской природной территории и ее экологических зон, лесопарковом зеленом поясе, охотничьего угодья, лесничества:		данные отсутствуют	
Сведения о расположении земельного участка и (или) расположенного на нем объекта недвижимости в границах территории, в отношении которой принято решение о резервировании земель для государственных или муниципальных нужд:		данные отсутствуют	
Сведения о результатах проведения государственного земельного надзора:		данные отсутствуют	
Сведения о расположении земельного участка в границах территории, в отношении которой утвержден проект межевания территории:		данные отсутствуют	
Условный номер земельного участка:		данные отсутствуют	
Сведения о принятии акта и (или) заключении договора, предусматривающих предоставление в соответствии с земельным законодательством исполнительным органом государственным органом власти или органом местного самоуправления, находящегося в государственной или муниципальной собственности земельного участка для строительства наемного дома социального использования или наемного дома коммерческого использования:		данные отсутствуют	
Сведения о том, что земельный участок или земельные участки образованы на основании решения об изъятии земельного участка и (или) расположенного на нем объекта недвижимости для государственных или муниципальных нужд:		данные отсутствуют	
Сведения о том, что земельный участок образован из земель или земельного участка, государственная собственность на которые не разграничена:		Земельный участок образован из земель или земельного участка, государственная собственность на которые не разграничена. В соответствии с Федеральным законом от 25 октября 2001 г. № 137-ФЗ "О введении в действие Земельного кодекса Российской Федерации" орган Администрации городского округа Домодедово Московской области уполномочен на распоряжение таким земельным участком.	
Сведения о наличии земельного спора о местоположении границ земельных участков:		данные отсутствуют	
Статус записи об объекте недвижимости:		Сведения об объекте недвижимости имеют статус "актуальные"	
Особые отметки:		Сведения об ограничениях права на объект недвижимости, обременениях данного объекта, не	

полное наименование должности	 ДОКУМЕНТ ПОДПИСАН ЭЛЕКТРОННОЙ ПОДПИСЬЮ Сертификат: 0091AAF5A599507BC7E6D39D2DFA052F9A Владелец: ФЕДЕРАЛЬНАЯ СЛУЖБА ГОСУДАРСТВЕННОЙ РЕГИСТРАЦИИ, КАДАСТРА И КАРТОГРАФИИ Действителен: с 16.09.2025 по 10.12.2026		инициалы, фамилия

Земельный участок			
вид объекта недвижимости			
Лист № 4 раздела 1	Всего листов раздела 1: 4	Всего разделов: 5	Всего листов выписки: 9
06.11.2025г. № КУВИ-001/2025-203429583			
Кадастровый номер:		50:28:0090304:902	
		<p>зарегистрированных в реестре прав, ограничений прав и обременений недвижимого имущества: вид ограничения (обременения): ограничения прав на земельный участок, предусмотренные статьей 56 Земельного кодекса Российской Федерации; срок действия: с 09.09.2025; реквизиты документа-основания: договор на проведение работ по межеванию земельных участков от 24.02.2014 № б/н выдан: ООО "СтройТрест"; договор подряда на выполнение работ на определенный срок от 02.04.2014 № 60/14 выдан: ООО "СтройТрест"; инструкция по производству полетов в районе аэродрома от 11.05.2011 № ЦИ1-7 выдан: ЗАО "Международный аэропорт Домодедово"; ПОРЯДОК УСТАНОВЛЕНИЯ ГРАНИЦ ПОЛОС ВОЗДУШНЫХ ПОДХОДОВ НА ГРАЖДАНСКИХ АЭРОДРОМАХ от 09.11.2010 № 243</p> <p>выдан: Минтранс России; ФЕДЕРАЛЬНЫЕ ПРАВИЛА ИСПОЛЬЗОВАНИЯ ВОЗДУШНОГО ПРОСТРАНСТВА РОССИЙСКОЙ ФЕДЕРАЦИИ от 11.03.2010 № 138 выдан: Правительство Российской Федерации; ОБЗОРНАЯ СХЕМА. Зона</p> <p>с особыми условиями использования территорий-Приаэродромная территория аэродрома Москва (Домодедово) от 22.04.2014 № б/н выдан: Кадастровый инженер; письмо от 29.05.2014 № РС1/01-01-7267/14 выдан: Управление Федеральной службы государственной регистрации, кадастра и картографии; карта (План) от 22.04.2014 № б/н выдан: Кадастровый инженер. Земельный участок подлежит снятию с государственного кадастрового учета по истечении пяти лет со дня его государственного кадастрового учета, если на него не будут зарегистрированы права. Сведения, необходимые для заполнения разделов: 2 - Сведения о зарегистрированных правах; 4 - Сведения о частях земельного участка, отсутствуют.</p>	
Получатель выписки:		КОМИТЕТ ПО АРХИТЕКТУРЕ И ГРАДОСТРОИТЕЛЬСТВУ МОСКОВСКОЙ ОБЛАСТИ	



ДОКУМЕНТ ПОДПИСАН  
ЭЛЕКТРОННОЙ ПОДПИСЬЮ

Сертификат: 0091AAF5A599507BC7E6D39D2DFA052F9A

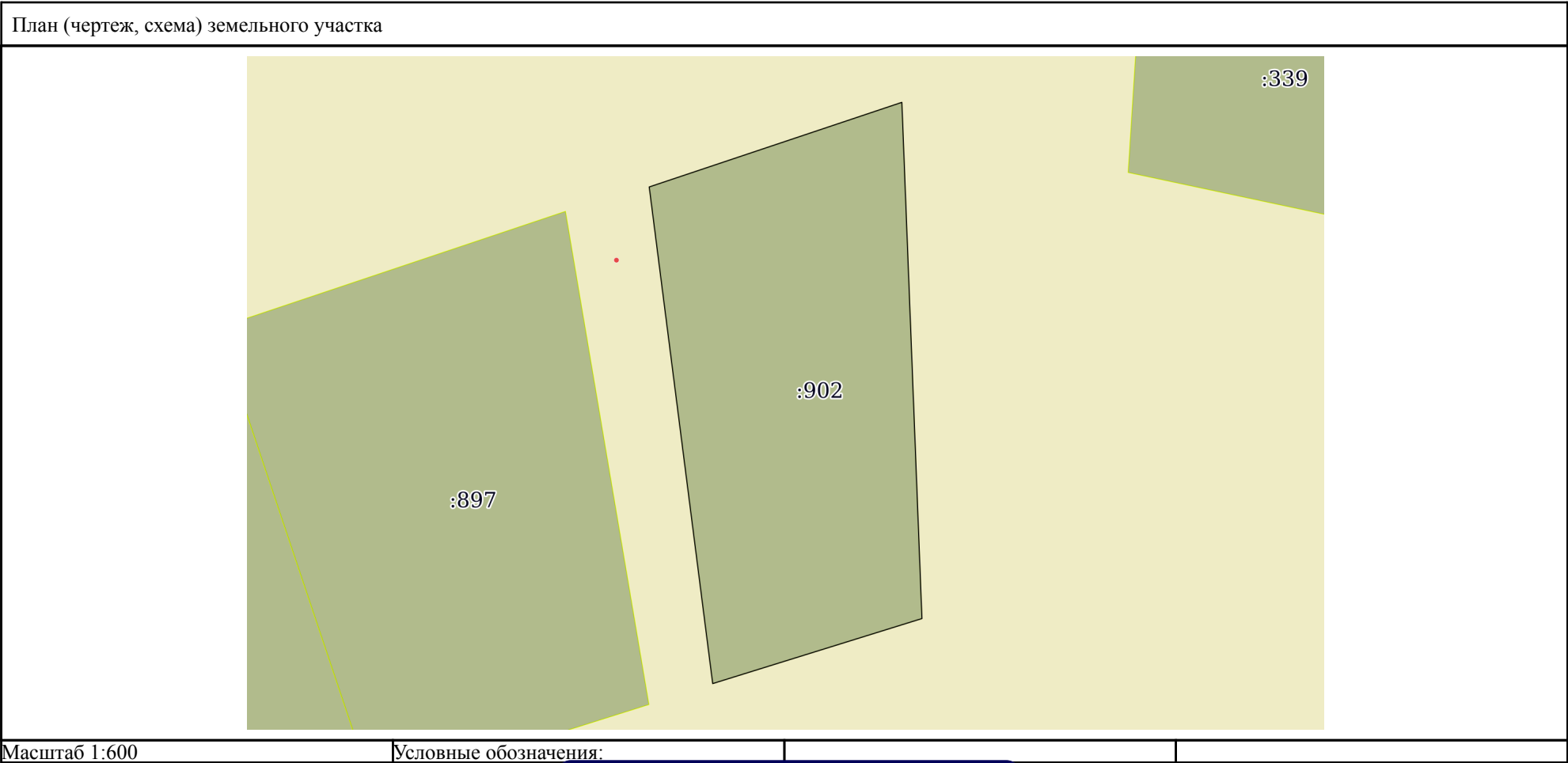
Владелец: ФЕДЕРАЛЬНАЯ СЛУЖБА ГОСУДАРСТВЕННОЙ  
РЕГИСТРАЦИИ, КАДАСТРА И КАРТОГРАФИИ  
Действителен: с 16.09.2025 по 10.12.2026

полное наименование должности

инициалы, фамилия

Выписка из Единого государственного реестра недвижимости об объекте недвижимости  
Описание местоположения земельного участка

Земельный участок			
вид объекта недвижимости			
Лист № 1 раздела 3	Всего листов раздела 3: 1	Всего разделов: 5	Всего листов выписки: 9
06.11.2025г. № КУВИ-001/2025-203429583			
Кадастровый номер:		50:28:0090304:902	




полное наименование должности	 ДОКУМЕНТ ПОДПИСАН ЭЛЕКТРОННОЙ ПОДПИСЬЮ Сертификат: 0091AAF5A599507BC7E6D39D2DFA052F9A Владелец: ФЕДЕРАЛЬНАЯ СЛУЖБА ГОСУДАРСТВЕННОЙ РЕГИСТРАЦИИ, КАДАСТРА И КАРТОГРАФИИ Действителен: с 16.09.2025 по 10.12.2026	инициалы, фамилия

Выписка из Единого государственного реестра недвижимости об объекте недвижимости  
Описание местоположения земельного участка

Земельный участок			
вид объекта недвижимости			
Лист № 1 раздела 3.1	Всего листов раздела 3.1: 1	Всего разделов: 5	Всего листов выписки: 9
06.11.2025г. № КУВИ-001/2025-203429583			
Кадастровый номер:		50:28:0090304:902	

Описание местоположения границ земельного участка							
№ п/п	Номер точки		Дирекционный угол	Горизонтальное проложение, м	Описание закрепления на местности	Кадастровые номера смежных участков	Сведения об адресах правообладателей смежных земельных участков
	начальная	конечная					
1	2	3	4	5	6	7	8
1	1.1.1	1.1.2	71°28.7`	27.07	данные отсутствуют	данные отсутствуют	данные отсутствуют
2	1.1.2	1.1.3	177°46.4`	52.51	данные отсутствуют	данные отсутствуют	данные отсутствуют
3	1.1.3	1.1.4	252°43.7`	22.26	данные отсутствуют	данные отсутствуют	данные отсутствуют
4	1.1.4	1.1.1	352°43.1`	50.89	данные отсутствуют	данные отсутствуют	данные отсутствуют



ДОКУМЕНТ ПОДПИСАН  
ЭЛЕКТРОННОЙ ПОДПИСЬЮ

Сертификат: 0091AAF5A599507BC7E6D39D2DFA052F9A  
Владелец: ФЕДЕРАЛЬНАЯ СЛУЖБА ГОСУДАРСТВЕННОЙ  
РЕГИСТРАЦИИ, КАДАСТРА И КАРТОГРАФИИ  
Действителен: с 16.09.2025 по 10.12.2026

полное наименование должности

инициалы, фамилия

Выписка из Единого государственного реестра недвижимости об объекте недвижимости  
Описание местоположения земельного участка

Земельный участок			
вид объекта недвижимости			
Лист № 1 раздела 3.2	Всего листов раздела 3.2: 1	Всего разделов: 5	Всего листов выписки: 9
06.11.2025г. № КУВИ-001/2025-203429583			
Кадастровый номер:		50:28:0090304:902	

Сведения о характерных точках границы земельного участка				
Система координат МСК-50, зона 2				
Номер точки	Координаты, м		Описание закрепления на местности	Средняя квадратичная погрешность определения координат характерных точек границ земельного участка, м
	X	Y		
1	2	3	4	5
1	409157.67	2216448.62	-	0.1
2	409166.27	2216474.29	-	0.1
3	409113.8	2216476.33	-	0.1
4	409107.19	2216455.07	-	0.1
1	409157.67	2216448.62	-	0.1

полное наименование должности	 ДОКУМЕНТ ПОДПИСАН ЭЛЕКТРОННОЙ ПОДПИСЬЮ Сертификат: 0091AAF5A599507BC7E6D39D2DFA052F9A Владелец: ФЕДЕРАЛЬНАЯ СЛУЖБА ГОСУДАРСТВЕННОЙ РЕГИСТРАЦИИ, КАДАСТРА И КАРТОГРАФИИ Действителен: с 16.09.2025 по 10.12.2026	инициалы, фамилия

Выписка из Единого государственного реестра недвижимости об объекте недвижимости  
Сведения о частях земельного участка


Земельный участок			
вид объекта недвижимости			
Лист № 1 раздела 4.1	Всего листов раздела 4.1: 2	Всего разделов: 5	Всего листов выписки: 9
06.11.2025г. № КУВИ-001/2025-203429583			
Кадастровый номер:		50:28:0090304:902	

Учетный номер части	Площадь, м2	Содержание ограничения в использовании или ограничения права на объект недвижимости или обременения объекта недвижимости
1	2	3
	Весь	<p>вид ограничения (обременения): ограничения прав на земельный участок, предусмотренные статьей 56 Земельного кодекса Российской Федерации; Срок действия: не установлен; реквизиты документа-основания: договор на проведение работ по межеванию земельных участков от 24.02.2014 № б/н выдан: ООО "СтройТрест"; договор подряда на выполнение работ на определенный срок от 02.04.2014 № 60/14 выдан: ООО "СтройТрест"; инструкция по производству полетов в районе аэродрома от 11.05.2011 № ЦИ1-7 выдан: ЗАО "Международный аэропорт Домодедово"; ПОРЯДОК УСТАНОВЛЕНИЯ ГРАНИЦ ПОЛОС ВОЗДУШНЫХ ПОДХОДОВ НА ГРАЖДАНСКИХ АЭРОДРОМАХ от 09.11.2010 № 243 выдан: Минтранс России; ФЕДЕРАЛЬНЫЕ ПРАВИЛА ИСПОЛЬЗОВАНИЯ ВОЗДУШНОГО ПРОСТРАНСТВА РОССИЙСКОЙ ФЕДЕРАЦИИ от 11.03.2010 № 138 выдан: Правительство Российской Федерации; ОБЗОРНАЯ СХЕМА. Зона с особыми условиями использования территорий-Приаэродромная территория аэродрома Москва (Домодедово) от 22.04.2014 № б/н выдан: Кадастровый инженер; письмо от 29.05.2014 № РС1/01-01-7267/14 выдан: Управление Федеральной службы государственной регистрации, кадастра и картографии; карта (План) от 22.04.2014 № б/н выдан: Кадастровый инженер; Содержание ограничения (обременения): В пределах приаэродромной территории запрещается проектирование, строительство и развитие городских и сельских поселений, а также строительство и реконструкция промышленных, сельскохозяйственных объектов, объектов капитального и индивидуального жилищного строительства и иных объектов, без согласования в порядке установленном законодательством Российской Федерации. Запрещается размещать в полосах воздушных подходов на удалении до 30 км, а вне полос воздушных подходов - до 15 км от контрольной точки аэродрома объекты выбросов (размещения) отходов, животноводческие фермы, скотобойни и другие объекты, способствующие привлечению и массовому скоплению птиц. В пределах границ района аэродрома (вертодрома, посадочной площадки) запрещается строительство без согласования старшего авиационного начальника аэродрома (вертодрома, посадочной площадки): а) объектов высотой 50 м и более относительно уровня аэродрома (вертодрома); б) линий связи и электропередачи, а также других источников радио- и электромагнитных излучений, которые могут создавать помехи для работы радиотехнических средств; в) взрывоопасных объектов; г) факельных устройств для аварийного сжигания сбрасываемых газов высотой 50 м и более (с учетом возможной высоты выброса пламени); д) промышленных и иных предприятий и сооружений, деятельность</p>

полное наименование должности	<div><div></div><div>ДОКУМЕНТ ПОДПИСАН ЭЛЕКТРОННОЙ ПОДПИСЬЮ</div><div>Сертификат: 0091AAF5A599507BC7E6D39D2DFA052F9A</div><div>Владелец: ФЕДЕРАЛЬНАЯ СЛУЖБА ГОСУДАРСТВЕННОЙ РЕГИСТРАЦИИ, КАДАСТРА И КАРТОГРАФИИ</div><div>Действителен: с 16.09.2025 по 10.12.2026</div></div>		инициалы, фамилия



Земельный участок			
вид объекта недвижимости			
Лист № 2 раздела 4.1	Всего листов раздела 4.1: 2	Всего разделов: 5	Всего листов выписки: 9
06.11.2025г. № КУВИ-001/2025-203429583			
Кадастровый номер:		50:28:0090304:902	
		<p>которых может привести к ухудшению видимости в районе аэродрома (вертодрома).Строительство и размещение объектов вне района аэродрома (вертодрома), если их истинная высота превышает 50 м, согласовываются с территориальным органом Федерального агентства воздушного транспорта; Реестровый номер границы: 50:28-6.96; Вид объекта реестра границ: Зона с особыми условиями использования территории; Вид зоны по документу: Зона с особыми условиями использования территорий - Приаэродромная территория аэродрома Москва (Домодедово); Тип зоны: Охранная зона транспорта; Номер: б/н</p>	

полное наименование должности	 ДОКУМЕНТ ПОДПИСАН ЭЛЕКТРОННОЙ ПОДПИСЬЮ Сертификат: 0091AAF5A599507BC7E6D39D2DFA052F9A Владелец: ФЕДЕРАЛЬНАЯ СЛУЖБА ГОСУДАРСТВЕННОЙ РЕГИСТРАЦИИ, КАДАСТРА И КАРТОГРАФИИ Действителен: с 16.09.2025 по 10.12.2026	инициалы, фамилия